

✓ la Dranse de Morzine :

Elle prend sa source en haut de la Vallée d'Aulps, à Morzine et elle irrigue toute la vallée où elle reçoit de nombreux affluents.

En bas de la Vallée d'Aulps, la Dranse de Morzine rejoint la Dranse d'Abondance, pour former la Dranse, qui se jette dans le Lac Léman, en formant le delta de la Dranse (site classé en Réserve Naturelle).

✓ le patrimoine :

En arrivant au centre de Saint Jean d'Aulps, ne pas manquer d'observer l'église néo-gothique qui abrite la châsse relique de Saint Guérin.




Saint Jean d'Aulps


 INFORMATIONS PRATIQUES

Cet itinéraire est une simple proposition, son parcours se fait sous votre entière responsabilité.

Avant de partir :


 Consulter la météo car les conditions climatiques peuvent vite changer en montagne.  
Météo de Chamonix : 08 92 68 02 74


 Informer son entourage de son itinéraire.  
Ne jamais partir seul. **SECOURS : 112**

 S'équiper d'eau et de nourriture, de vêtements chauds et imperméables, de chaussures adaptées et d'une carte des sentiers.

Pendant la randonnée :

*Pour votre confort, votre tranquillité et votre sécurité lors de vos balades ou de vos randonnées, il convient de respecter quelques règles.*

 Respecter les propriétés privées.  
Ne pas troubler la tranquillité des animaux sauvages.  
Garder les chiens en laisse.

 Respecter la nature, ne pas sortir des sentiers balisés et ramener tous ses déchets.



Pour découvrir d'autres balades ou contacter l'Office de tourisme de la Vallée d'Aulps :  
04 50 79 65 09

info@valleedaulps.com - www.valleedaulps.com



# Les Bords de Dranse



Difficulté : circuit facile



Durée : 1h30



Dénivelé : 100 m



Météo : à faire par beau temps



Départ : stade intercommunal, sur la commune de Montriond



Balisage : poteaux directionnels et balises selon la charte PDIPR



Carte : IGN TOP 25, 3528 ET, Morzine







# Les Bords de Dranse

*Au fil du parcours ...*



**Départ :** stade intercommunal

Prendre le sentier qui longe la Dranse de Morzine (rivière) en direction de Saint Jean d'Aulps.

Bien repérer le balisage PDIPR (poteaux, balises mais aussi pictogrammes uniquement).

Ce parcours chemine le long de la rivière, parfois en rive droite, parfois en rive gauche.

Au centre de Saint Jean d'Aulps, remonter sur 200 m en direction de Montriond, jusqu'à l'Office de tourisme.

Le retour peut se faire soit par le même chemin qu'à l'aller, soit en prenant le Balad'Aulps Bus, à l'arrêt devant l'Office de tourisme. Prendre la ligne qui passe par Montriond et s'arrêter à la Glière afin de retrouver le parking du stade intercommunal à Montriond.

**Variante**

Départ du centre de Saint Jean d'Aulps. Suivre le sentier qui longe la Dranse, en direction de Montriond. Retour soit par le Balad'Aulps bus, soit par le même chemin.

